

ROMÂNIA



CONSILIUL JUDEȚEAN HUNEDOARA
PREȘEDINTE

Nr. 17026 din 16.11.2020

CERTIFICAT DE URBANISM

Nr. 303 din 16.11.2020

În scopul elaborării documentației pentru autorizarea executării lucrărilor de construcții privind :

CONSOLIDARE DN 74, KM 26+900 - 27+400

Ca urmare a Cererii adresate de C.N.A.I.R. S.A. București prin DIRECȚIA REGIONALĂ DRUMURI și PODURI - Timișoara, cu sediul în județul Timiș, municipiul Timișoara, cod poștal -, strada Coriolan Băran, nr. 18, telefon/fax -, înregistrată la nr. 15599 din 08.10.2020, și nr. 17026 din 29.10.2020, prin S.C. ROYAL CDV G2 S.R.L. cu sediul în județul Suceava, municipiul Suceava, cod poștal -, strada Eroilor nr. 45F, conform Împuternicirii nr.170/891/10.11.2020 pentru imobilul - teren și construcții - situat în județul Hunedoara, comuna Buceș, sat Buceș-Vulcan, cod poștal - str. DN74 nr. - bl. - sc. - et. - ap. -, sau identificat prin Plan de încadrare în zonă, UAT Buceș, copie certificată de OCPI-HD, cu nr. 20077 / 26.10.2020.

În temeiul reglementărilor documentației de amenajarea teritoriului nr. 411/2008 faza P.A.T.J. aprobat prin Hotărârea Consiliului Județean Hunedoara nr. 142/2010.

În conformitate cu prevederile Legii nr. 50/1991 privind autorizarea executării lucrărilor de construcții, republicată, cu modificările și completările ulterioare,

SE CERTIFICĂ:

1. **REGIMUL JURIDIC:** – Imobilul (teren și construcții) este situat în extravilan și aparține domeniului public al Statului.

2. **REGIMUL ECONOMIC** – Folosința actuală a imobilului este: drum național - DN74.

Potrivit prevederilor Planului de Amenajare a Teritoriului Județean, conform cap. 1.5.2: - Rețea de căi de comunicații și transport

3. **REGIMUL TEHNIC:** 1. Potrivit P.A.T.J. aprobat, conform Cap.1.5.2: - Rețea de căi de comunicații și transport, priorități: Prioritatea 2: Modernizarea și dezvoltarea infrastructurii de transport de interes național.

2. Obligații/constrângeri de natură urbanistică ce vor fi avute în vedere la proiectarea investiției:
- nu este cazul.

3. Echiparea cu utilități existente: - nu este cazul.

4. Circulația pietonilor și a autovehiculelor, accesele auto și parcajele necesare în zonă: conform art. 25, 26, 33 din Regulamentul general de urbanism aprobat prin HGR nr. 525/1996, republicată cu modificările și completările ulterioare.

Lucrările au avizul Primarului Comunei Buceș nr. 15973 / 15.10.2020, care face parte integrantă din prezentul Certificat de urbanism.

Prezentul certificat de urbanism poate fi utilizat în scopul declarat pentru: elaborarea documentației tehnico-economice D.A.L.I. și elaborarea documentațiilor tehnice D.T.A.C. și D.T.O.E. pentru :

" CONSOLIDARE DN 74, KM 26+900 - 27+400 "

Etapa I: Se va întocmi documentația de avizare a lucrărilor de intervenții D.A.L.I. conform conținutului-cadru prevăzut în Anexa nr.5 la HGR nr.907/2016 privind etapele de elaborare și conținutul-cadru al documentațiilor tehnico-economice aferente obiectivelor/proiectelor de investiții finanțate din fonduri publice.

Documentația D.A.L.I. se va aviza de către: S.C. Apa Prod S.A.-Deva; S.C. Telekom România Communications S.A.; S.C. E-Distribuție Banat S.A. - Unitatea Teritorială Rețea Deva; va conține concluziile raportului de expertiză tehnică, studiul geotehnic, ridicarea topografică recepționată de O.C.P.I. Hunedoara, Actul administrativ al autorității competente pentru protecția mediului - A.P.M. Hunedoara.

Etapa a II-a: Se vor elabora documentațiile faza D.T.A.C. și D.T.O.E., cu respectarea conținutului-cadru prevăzut în Anexa nr.1 la Legea nr.50/1991, republicată cu modificările și completările ulterioare, de colective tehnice de specialitate, însușite și semnate de cadre tehnice cu pregătire superioară din domeniul arhitecturii, urbanismului, construcțiilor și instalațiilor pentru construcții, potrivit art. 9 din Legea nr. 50/1991 republicată, cu modificările și completările ulterioare.

Documentațiile pentru autorizarea executării lucrărilor de construcții vor cuprinde documentele prevăzute de art.7 alin (1) din Legea nr.50/1991, republicată, cu modificările și completările ulterioare.

NOTĂ: Potrivit art.43, lit.b) din Legea 50/1991, republicată cu modificările și completările ulterioare, privind autorizarea executării lucrărilor de construcții, competența de autorizare a lucrărilor de construcții aferente infrastructurii de transport de interes național revine Ministerului Transporturilor și Infrastructurii și Comunicațiilor prin direcția de specialitate, cu respectarea prevederilor legale în domeniul autorizării construcțiilor.

**CERTIFICATUL DE URBANISM NU ȚINE LOC DE
AUTORIZAȚIE DE CONSTRUIRE
ȘI NU CONFERĂ DREPTUL DE A EXECUTA LUCRĂRI DE CONSTRUCȚII**

4. OBLIGAȚII ALE TITULARULUI CERTIFICATULUI DE URBANISM:

În scopul elaborării documentației pentru autorizarea executării lucrărilor de construcții - de construire - solicitantul se va adresa autorității competente pentru protecția mediului:

Agenția pentru Protecția Mediului Hunedoara, municipiul Deva, str. A. Vlaicu nr. 25

În aplicarea Directivei Consiliului 85/337/CEE (Directiva EIA) privind evaluarea efectelor anumitor proiecte publice și private asupra mediului, modificată prin Directiva Consiliului 97/11/CE și prin Directiva Consiliului și Parlamentului European 2003/35/CE privind participarea publicului la elaborarea anumitor planuri și programe în legătură cu mediul și modificarea, cu privire la participarea publicului și accesul la justiție, a Directivei 85/337/CEE și a Directivei 96/61/CE, prin certificatul de urbanism se comunică solicitantului obligația de a contacta autoritatea teritorială de mediu pentru ca aceasta să analizeze și să decidă, după caz, încadrarea/neîncadrarea proiectului investiției publice/private în lista proiectelor supuse evaluării impactului asupra mediului.

În aplicarea prevederilor Directivei Consiliului 85/337/CEE, procedura de emitere a acordului de mediu se desfășoară după emiterea certificatului de urbanism, anterior depunerii documentației pentru autorizarea executării lucrărilor de construcții la autoritatea administrației publice competente.

În vederea satisfacerii cerințelor cu privire la procedura de emitere a acordului de mediu, autoritatea competentă pentru protecția mediului stabilește mecanismul asigurării consultării publice, centralizării opțiunilor publicului și al formulării unui punct de vedere oficial cu privire la realizarea investiției în acord cu rezultatele consultării publice.

În aceste condiții:

După primirea prezentului Certificat de urbanism, TITULARUL are obligația de a se prezenta la autoritatea competentă pentru protecția mediului în vederea evaluării inițiale a investiției și stabilirii demarării procedurii de evaluare a impactului asupra mediului și/sau a procedurii de evaluare adecvată. În urma evaluării inițiale a notificării privind intenția de realizare a proiectului se va emite punctul de vedere al autorității competente pentru protecția mediului.

În situația în care autoritatea competentă pentru protecția mediului stabilește efectuarea evaluării impactului asupra mediului și/sau a evaluării adecvate, solicitantul are obligația de a notifica acest fapt Președintelui Consiliului Județean Hunedoara menținerea cererii pentru autorizarea executării lucrărilor de construcții.

În situația în care, după emiterea certificatului de urbanism ori pe parcursul derulării procedurii de evaluare a efectelor investiției asupra mediului, solicitantul renunță la intenția de realizare a investiției, acesta are obligația de a notifica acest fapt Președintelui Consiliului Județean Hunedoara.

5. CEREREA DE EMITERE A AUTORIZAȚIEI DE CONSTRUIRE/DESFIINȚARE va fi însoțită de următoarele documente:

a) Certificatul de urbanism (copie);

b) Dovada titlului asupra imobilului, teren și/sau construcții, sau, după caz, extrasul de plan cadastral actualizat la zi și extrasul de carte funciară de informare actualizat la zi, în cazul în care legea nu dispune altfel (copie legalizată);

c) Documentația tehnică - D.T., după caz (2 exemplare originale):

■ DTAC

■ DTOE

□ DTAD

d) Avizele și acordurile de amplasament stabilite prin certificatul de urbanism:

d.1. Avize și acorduri privind utilitățile urbane și infrastructura (copie):

■ alimentare cu apă

- S.C. Apa Prod S.A. - Deva

□ canalizare

□ gaze naturale

■ telefonizare

- S.C. Telekom România Communications S.A.

■ alimentare cu energie electrică

- S.C. E-Distribuție Banat S.A. - Unitatea Teritorială Rețea Deva

□ alimentare cu energie termică

□ salubritate

□ transport urban

Alte avize / acorduri:

- Expertiza tehnica intocmita de un expert tehnic atestat;

- Referatele de verificare a proiectului în conformitate cu legislația în vigoare întocmite de verificatori de proiecte atestați de Ministerul Lucrărilor Publice, Dezvoltării și Administrației, aleși de investitor, cu respectarea prevederilor Legii nr.10/1995, republicată, cu modificările și completările ulterioare, privind calitatea în construcții și ale Ordinului nr. 2264/2018 pentru aprobarea Procedurii privind atestarea verificatorilor de proiecte și a experților tehnici în construcții;

d.2) avize și acorduri privind:

□ securitatea la incendiu

□ protecția civilă

□ sănătatea populației

d.3) avize/acorduri specifice ale administrației publice centrale și/sau ale serviciilor deconcentrate ale acestora (copie):

- Oficiul de Cadastru și Publicitate Imobiliară Hunedoara, pentru recepția suportului topografic ;

d.4). Studii de specialitate (1 exemplar original): - studiu geotehnic.

e) Punctul de vedere/Actul administrativ al autorității competente pentru protecția mediului (copie);

f) Documentele de plată ale următoarelor taxe (copie): - ;

Prezentul certificat de urbanism are valabilitate de **24** luni de la data emiterii.

PRESEDINTE,
Laurențiu Nistor

SECRETAR GENERAL AL JUDEȚULUI,
Daniel Dan

ARHITECT ȘEF,
Amelia Andrei

ȘEF SERVICIU,
Paula Dănescu

ÎNTOCMIT,
Ion Sever Mutu
Consilier

Scutit de taxă potrivit Legii 227/2015, cu modificările și completările ulterioare, privind Codul fiscal

Prezentul certificat de urbanism a fost transmis solicitantului direct/prin poștă la data de . 2020

În conformitate cu prevederile Legii nr. 50/1991 privind autorizarea executării lucrărilor de construcții, republicată, cu modificările și completările ulterioare.

**SE PRELUNGEȘTE VALABILITATEA
CERTIFICATULUI DE URBANISM**

de la data de _____ până la data de _____

După această dată, o nouă prelungire a valabilității, nu este posibilă, solicitantul urmând să obțină, în condițiile legii, un alt certificat de urbanism,

REȘEDINTE,

SECRETAR GENERAL AL JUDEȚULUI,

ARHITECT ȘEF,

ȘEF SERVICIU,

ÎNTOCMIT,

Data prelungirii valabilității: _____
Achitat taxa de : _____ lei, conform chitanței nr. _____ din _____
Transmis solicitantului la data de _____ direct/prin poștă.



AGENȚIA PENTRU PROTECȚIA MEDIULUI HUNEDOARA

Nr. 51/AAA/05.01.2021

170/43/12.01.2021

D.R.D.P. TIMIȘOARA
 INTRARE
 IEȘIRE REGISTRATURA

G. Măg. Poedea
Serv. Ins. Re.

Clasarea notificării

Nr. 311 Data 11 IAN. 2021

11 ian.

Ca urmare a solicitării depuse de C.N.A.I.R. S.A. Bucuresti prin Directia Regionala Drumuri si Poduri, cu sediul în localitatea Timisoara, str. Coriolan Baran, nr. 18, Judetul Timis, pentru proiectul „CONSOLIDARE DN 74, km 26+900 - 27+400”, propus a fi realizat în comuna Buces, sat Buces-Vulcan, str. DN 74, judetul Hunedoara, înregistrată la Agenția pentru Protecția Mediului Hunedoara cu nr. 51 din data de 05.01.2021

- în urma analizării documentației depuse, a localizării amplasamentului în planul de urbanism și în raport cu poziția față de arii protejate, zone-tampon, monumente ale naturii sau arheologice, zone cu restricții de construit, zonă costieră;
- având în vedere că :

- proiectul propus nu intră sub incidența Legii 292/2018 privind evaluarea impactului anumitor proiecte publice și private asupra mediului;
- proiectul propus nu intră sub incidența art. 28 din Ordonanța de Urgență a Guvernului nr. 57/2007 privind regimul ariilor naturale protejate, conservarea habitatelor naturale, a florei și faunei sălbatice, cu modificările și completările ulterioare,
- proiectul propus nu intra sub incidenta art. 48 si 54 din Legea apelor nr.107/1996, cu modificarile si completarile ulterioare,

Autoritatea competentă pentru protecția mediului Hunedoara decide :

Clasarea notificării, deoarece proiectul propus nu se supune procedurilor de evaluare a impactului asupra mediului și de evaluare adecvată.

În conformitate cu art. 22 alin.1 din Legea nr. 211/2011 privind regimul deșeurilor “ Producătorul de deșeuri sau, după caz, orice deținător de deșeuri are obligația de a efectua operațiunile de tratare în conformitate cu prevederile art. 4 alin. (1) - (3) și art. 20 sau de a transfera aceste operațiuni unui operator economic autorizat care desfășoară activități de tratare a deșeurilor sau unui operator public ori privat de colectare a deșeurilor în conformitate cu prevederile art. 4 alin. (1) - (3) și art. 20”.

Director Executiv
Viorica Georgeta BARABAȘ

SJM
Solicitare + duce
xPrac
11/01

Avizat Sef serviciu A.A.A.: Lucia Doina COSTINAȘ

Redactat: Claudia Eugenia AVRAM

Prof. L. Ciopof
Prof. la copie
Medie
C. Avulze
12.01.2021



AGENȚIA PENTRU PROTECȚIA MEDIULUI HUNEDOARA

Strada Aurel Vlaicu, nr.25 Deva, Jud.Hunedoara, Cod 330007

E-mail: office@apmhd.anpm.ro; Tel. 0254/215445; Fax: 0254/212252

Operator de date cu caracter personal, conform Regulamentului (UE) 2016/679



Nr. 23058 / ASN / 30574 / 05.01.2021

CĂTRE

C.N.A.I.R. București

010873 - București, Bulevardul Dinicu Golescu, nr. 38, sector 1

D.R.D.P. Timișoara

300238 - Timișoara, str. Coriolan Băran, nr. 18, județul Timiș

Spre știință: S.G.A. Hunedoara

S.C Royal CDV G2 S.R.L. - Suceava, str. Eroilor, nr. 45F, județul Suceava

Ca urmare a adresei dvs. nr. 310 / 397 / 21.12.2020, înregistrată la Administrația Bazinală de Apă Mureș sub nr. 23058 / ASN / 30574 / 23.12.2020, prin care solicitați emiterea avizului de gospodărire a apelor pentru proiectul "Consolidare DN 74, km 26+900 ÷ 27+400" – județul Hunedoara, societatea dvs. fiind beneficiarul lucrărilor proiectate, iar S.C. Royal CDV G2 S.R.L. fiind elaboratorul documentației tehnice prezentate și ne prezentați delimitarea zonei de interes în coordonate STEREO 70, vă comunicăm următoarele:

- în urma verificării în baza noastră de date a amplasamentului delimitat de elaborator prin coordonatele STEREO 70 și prezentate în documentația tehnică, am constatat faptul că zona de interes nu se află pe teritoriul administrat de A.B.A. Mureș (se află pe teritoriul administrat de A.B.A. Criș); ca urmare, nu vă putem da curs solicitării
- procedura de reglementare se încheie cu acest răspuns (refuz de emitere a avizului de gospodărire a apelor în baza celor precizate mai sus), solicitarea dvs. va fi arhivată, împreună cu 1 exemplar din documentația prezentată de dvs., iar 1 exemplar vi-l restituim anexat prezentei

DIRECTOR,
ing. Cosmin Rareș Butiuică

DIRECTOR TEHNIC MEI-RA,
ing. Adina Simina Nemet

Șef serviciu Avize și Autorizații,
ing. Lucia Adela Brustur



Întocmit,
ing. Luminița Maria Zăhan



AGENȚIA PENTRU PROTECȚIA MEDIULUI HUNEDOARA

Nr. 51/AAA/05.01.2021

170/257/29.03.2021

de An Implementare

Clasarea notificării

Martie 23/03

D.R.D.P. TIMIȘOARA
INTRARE REGISTRATURA
IEȘIRE

Nr. 311 Data 23 MAR. 2021
11.01.2021

Ca urmare a solicitării depuse de C.N.A.I.R. S.A. Bucuresti prin Directia Regionala Drumuri si Poduri, cu sediul în localitatea Timisoara, str. Coriolan Baran, nr. 18, Judetul Timis, pentru proiectul „CONSOLIDARE DN 74, km 26+900 - 27+400”, propus a fi realizat în comuna Buces, sat Buces-Vulcan, str. DN 74, judetul Hunedoara, înregistrată la Agenția pentru Protecția Mediului Hunedoara cu nr. 51 din data de 05.01.2021

- în urma analizării documentației depuse, a localizării amplasamentului în planul de urbanism și în raport cu poziția față de arii protejate, zone-tampon, monumente ale naturii sau arheologice, zone cu restricții de construit, zonă costieră;
- având în vedere că :
 - proiectul propus nu intră sub incidența Legii 292/2018 privind evaluarea impactului anumitor proiecte publice și private asupra mediului;
 - proiectul propus nu intră sub incidența art. 28 din Ordonanța de Urgență a Guvernului nr. 57/2007 privind regimul ariilor naturale protejate, conservarea habitatelor naturale, a florei și faunei sălbatice, cu modificările și completările ulterioare,
 - proiectul propus nu intra sub incidența art. 48 și 54 din Legea apelor nr.107/1996. cu modificarile si completarile ulterioare,

Autoritatea competentă pentru protecția mediului Hunedoara decide :

Clasarea notificării, deoarece proiectul propus nu se supune procedurilor de evaluare a impactului asupra mediului și de evaluare adecvată.

În conformitate cu art. 22 alin.1 din Legea nr. 211/2011 privind regimul deșeurilor “ Producătorul de deșeuri sau, după caz, orice deținător de deșeuri are obligația de a efectua operațiunile de tratare în conformitate cu prevederile art. 4 alin. (1) - (3) și art. 20 sau de a transfera aceste operațiuni unui operator economic autorizat care desfășoară activități de tratare a deșeurilor sau unui operator public ori privat de colectare a deșeurilor în conformitate cu prevederile art. 4 alin. (1) - (3) și art. 20”.

Director Executiv
Viorica Georgeta BARABAS

C. Anite
S. 112 + Ric
23.03.2021

Avizat Sef serviciu A.A.A.: Lucia Doina COSTINAS

Redactat: Claudia Eugenia AVRAM





Sursa apei de calitate
Operator Licențiat A.N.R.S.C.



EN ISO 9001:2015
Certificate Reg. No 20 100 102004200
EN ISO 14001:2015
Certificate Reg. No 20 104 92004201
ISO 45001:2018
Certificate Reg. No 20 116 193005736

Nr. O.R.C.: 420 571/25.07.2001
C.I.F.: 14071095, Atribut Fiscal: RO
Cont: RO15BRDE220SV23121912200
B.R.D- Groupe Société Générale S.A. Deva

Tel.: 0254 / 222 345
Fax: 0254 / 206 007
E-mail: clienti@apaprod.ro

Deva, Calea Zarandului, nr. 43, cod 330092, Jud. Hunedoara, România

Nr. 17830, 15.12.2020

Catre,

C.N.A.I.R. S.A. București

D.R.D.P. Timișoara

Timișoara, strada Coriolan Băran, nr. 18

Referitor la solicitarea d-voastră, înregistrată la S.C. Apa Prod S.A. cu nr. 17830 din data de 15.12.2020 însoțită de Documentația Tehnică depusă, precizăm că, pentru obiectivul de investiție identificat după cum urmează:

1. Denumirea investitiei: "Consolidare DN 74, Km 26+900 – 27+400".
2. Amplasamentul investitiei: Comuna Buceș, satul Buceș – Vulcan, DN 74
3. Beneficiarul investitiei: C.N.A.I.R. S.A. București prin D.R.D.P. Timișoara
4. Proiect nr. 20/ 2020 întocmit de S.C. ROYAL CDV G2 S.R.L. Suceava.
5. Certificat de urbanism nr. 303/ 16.11.2020 pentru "Consolidare DN 74, Km 26+900 – 27+400".

Emitem AVIZ TEHNIC DE AMPLASAMENT

in vederea obtinerii Autorizatiei de Construire

cu respectarea urmatoarelor observatii :

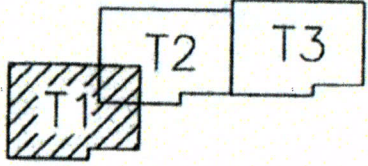
- Pe amplasamentul supus avizarii operatorul SC Apa Prod SA Deva nu are in administrare si intretinere retele de alimentare cu apa si de canalizare.
- La prezentul aviz se anexeaza planurile de situatie avizate.
- Prezentul Aviz este valabil un an de la data acordarii.

Director Dezvoltare Programe
Ing. Simona Pătrutiu



Sef Departament Investitii
Ing. Violeta Parvu

Responsabil G.I.S
Ing. Robert Drotzinger

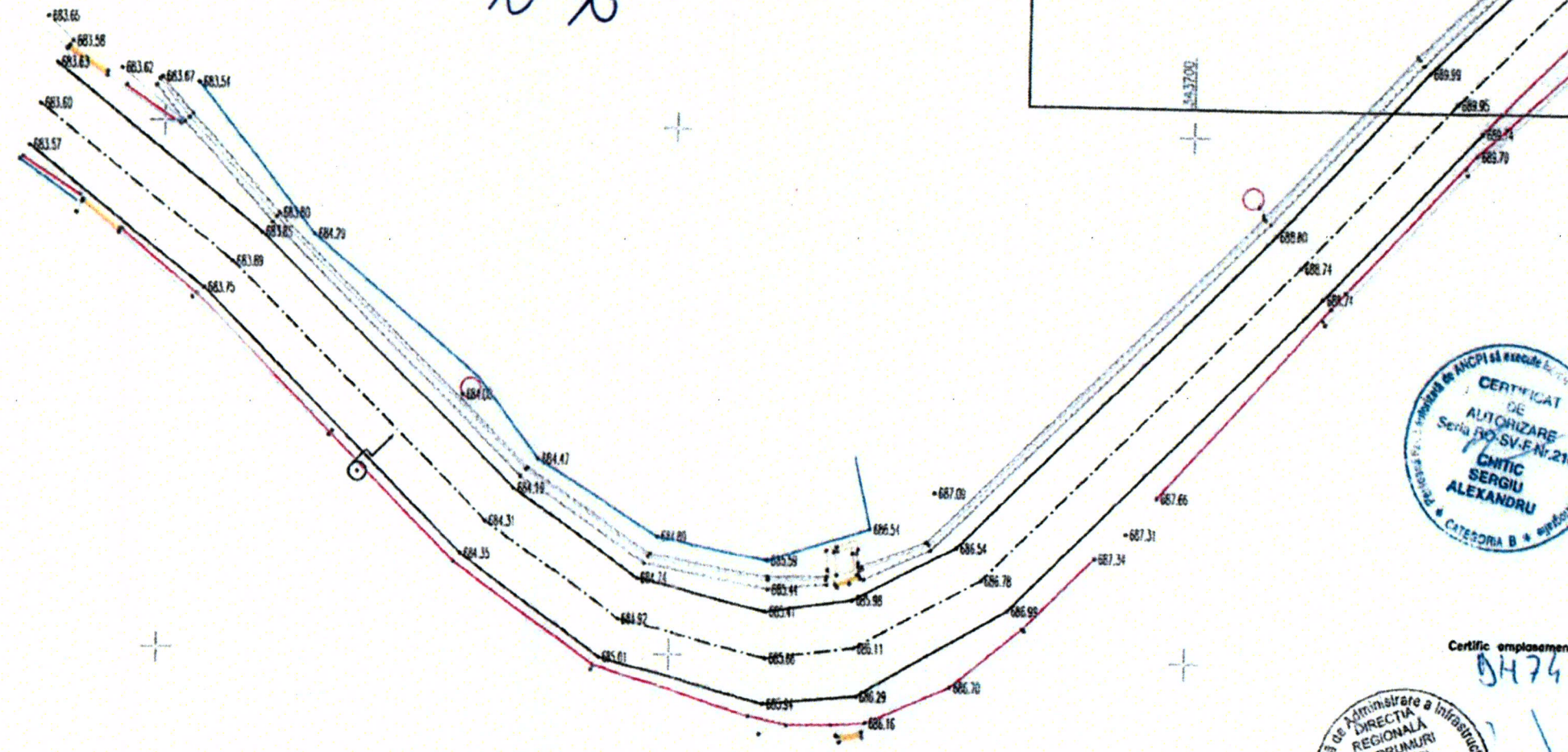


SC APA PROD SA DEVA
Pe amplasamentul supus avizării nu
detinem rețele de alimentare cu apă
și canalizare.

Responsabil GIS
ing. Drotzinger Robert
04.02.2022 *[Signature]*

VERIFICAT
MUTU ION SEVER

CONSILIUL JUDEȚEAN HARGHITA
Anexa la Certificatul de Urbanism
Nr. 303
16. NOV 2020
din
Arhitect ing.
AMELIA ANDREI



- LEGENDA
- COTA
 - AX DRUM
 - MARGINE DRUM
 - RIGOLA BETONATA
 - FIR RIGOLA
 - LARZA PROPRIETATE
 - CONSTRUCTIE
 - STALP ELECTRIC BETON
 - STALP ELECTRIC METAL
 - PUT APA
 - POD/PODET
 - ZID DE SPRIJIN SUPERIOR
 - ZID DE SPRIJIN BAZA
 - ZONA AFECTATA
 - LIMITA MOBIL DIN BAZA DE DATE

Prezentul document receptionat este valabil insotit de procesul verbal de receptie nr 974/2020.
Nr cerere 18496/2020.

Marioara Galeriu Digitally signed by Marioara Galeriu
Date: 2020.10.05 12:18:28 +03'00'

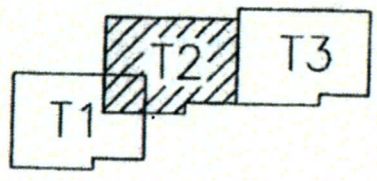
CHITIC SERGIU-ALEXANDRU
2020.10.01 12:17:50 +03'00'



Ing. Chitic Sergiu Alexandru RO-SV-F 210			
masurat	ing. Chitic Sergiu	2020	scara 1 : 500
intocmit	ing. Chitic Sergiu	2020	
verificat	ing. Chitic Sergiu	2020	

Denumire proiect : "Consolidare DN 74, km 26+900 - 27+400"
Beneficiar : CNAIR prin DRDP Timisoara

Pian topografic de situatie pentru
"Consolidare DN 74, km 26+900 - 27+400"



SC APA PROD SA DEVA
 Pe amplasamentul supus avizării
 nu detinem rețele de alimentare
 cu apă și canalizare.
 Responsabil GIS
 Ing. Drotzinger Robert
 04.02.2022

VERIFICAT
 MUTU ION SEVER

CONSILIUL JUDEȚEAN HARGHITA
 Avizaj la Construcții Urbaniste
 Nr. 303
 16 NOV 2020
 AMELIA ANDRIS

- LEGENDA
- COTA
 - - - AX DRUM
 - MARGHE DRUM
 - RIOLA BETONATA
 - FIR RIOLA
 - LIMITA PROPRIETATE
 - CONSTRUCTIE
 - STALP ELECTRIC BETON
 - STALP ELECTRIC METAL
 - PUT APA
 - POD/PODET
 - ZID DE SPRIJIN SUPERIOR
 - ZID DE SPRIJIN BAZA
 - ZONA AFECTATA
 - LIMITA MOBIL DIN BAZA DE DATE

527450

527450

527450

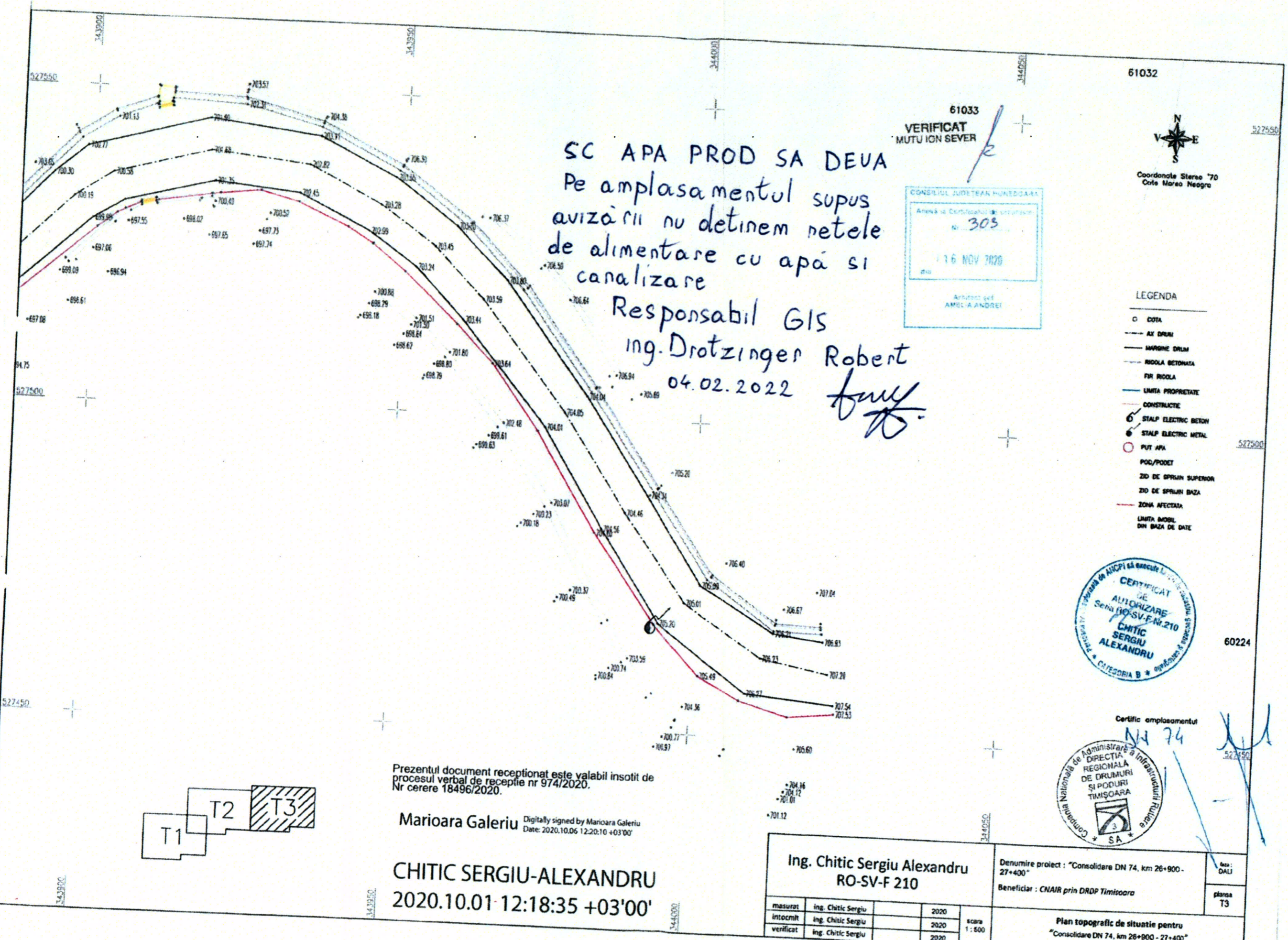


Prezentul document receptionat este valabil insotit de procesul verbal de receptie nr 974/2020. Nr cerere 18496/2020.

Marioara Galeriu Digitally signed by Marioara Galeriu Date: 2020.10.06 12:19:18 +03'00'

CHITIC SERGIU-ALEXANDRU
 2020.10.01 12:18:12 +03'00'

Ing. Chitic Sergiu Alexandru RO-SV-F 210			Denumire proiect : "Consolidare DN 74, km 26+800 - 27+400"	scara : DALI
			Beneficiar : CNAIR prin DRDP Timisoara	planșa : T2
masurat	ing. Chitic Sergiu	2020	Plan topografic de situatie pentru "Consolidare DN 74, km 26+800 - 27+400"	
intocmit	ing. Chitic Sergiu	2020		
verificat	ing. Chitic Sergiu	2020		



61033
**VERIFICAT
 MUTU ION SEVER**

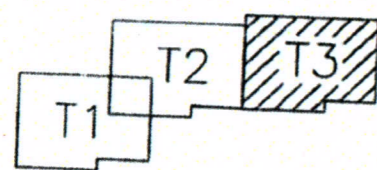
CONSILIUL JUDEȚEAN TIMIȘOARA
 Anexă la Certificatul de autorizare
 nr. 303
 16 NOV 2020
 Arhitect șef
AMELIA ANDREI



SC APA PROD SA DEVA
 Pe amplasamentul supus
 avizării nu detinem rețele
 de alimentare cu apă și
 canalizare

Responsabil GIS
 Ing. Drotzinger Robert
 04.02.2022

- LEGENDA**
- COTA
 - - - AX DRUM
 - MARMIER DRUM
 - RIDOLA BETONATA
 - FIR RIOOLA
 - LIMITA PROPRIETATE
 - CONSTRUCTIE
 - STALP ELECTRIC BETON
 - STALP ELECTRIC METAL
 - PUT APA
 - POD/PODET
 - ZID DE SPRIJIN SUPERIOR
 - ZID DE SPRIJIN BAZA
 - ZONA AFECTATA
 - LIMITA MOBIL DIN BAZA DE DATE



Prezentul document receptionat este valabil insotit de procesul verbal de receptie nr 974/2020. Nr cerere 18496/2020.

Marioara Galeriu Digitally signed by Marioara Galeriu Date: 2020.10.06 12:20:10 +03'00'

CHITIC SERGIU-ALEXANDRU
 2020.10.01 12:18:35 +03'00'

Ing. Chitic Sergiu Alexandru		RO-SV-F 210	
masurat	Ing. Chitic Sergiu	2020	scara 1 : 500
intocmit	Ing. Chitic Sergiu	2020	
verificat	Ing. Chitic Sergiu	2020	

Denumire proiect : "Consolidare DN 74, km 26+900 - 27+400"
 Beneficiar : CNAIR prin DRDP Timisoara

Plan topografic de situatie pentru
 "Consolidare DN 74, km 26+900 - 27+400"

60224

Deva, Calea Zarandului, nr. 43, cod 330092, Jud. Hunedoara, România

Nr. 1490, 03.02.2022

Către,

C.N.A.I.R. S.A. București

D.R.D.P. Timișoara

Timișoara, strada Coriolan Băran, nr. 18

Referitor la solicitarea d-voastră, înregistrată la S.C. Apa Prod S.A. cu nr. 1490 din data de 03.02.2022 însoțită de Documentația Tehnică depusă, precizăm că, pentru obiectivul de investiție identificat după cum urmează:

1. Denumirea investiției: "Consolidare DN 74, Km 26+900 – 27+400".
2. Amplasamentul investiției: Comuna Buceș, satul Buceș – Vulcan, DN 74.
3. Beneficiarul investiției: C.N.A.I.R. S.A. București prin D.R.D.P. Timișoara.
4. Proiect nr. 20/ 2020 întocmit de S.C. Royal CDV G2 S.R.L. Suceava.
5. Certificat de urbanism nr. 303/ 16.11.2020 pentru "Consolidare DN 74, Km 26+900 – 27+400".

Emitem **AVIZ TEHNIC DE AMPLASAMENT**

în vederea obținerii Autorizației de Construire

cu respectarea următoarelor observații:

- Pe amplasamentul supus avizării operatorul S.C. Apa Prod S.A. Deva nu are în administrare și întreținere rețele de alimentare cu apă și de canalizare.
- La prezentul aviz se anexează planurile de situație avizate.
- Prezentul Aviz este valabil un an de la data acordării.

Director Dezvoltare Investiții
Ing. Simona Petruțiu



Șef Compartiment Investiții
Ing. Grigore Zăvoi

Întocmit
Ing. Dragoș Dicu

Responsabil G.I.S
Ing. Robert Drotzinger



TELEKOM ROMANIA COMMUNICATIONS S.A.
Direcția Executivă Tehnologie și Informație România
Divizia Rețea Acces România
Departamentul Proiectare & Implementare Rețea Pasivă
Compartimentul Inventar de Rețea

Data: 22.12.2020

Către: C.N.A.I.R. SA București

Sau. Inv - Rb
Gesp. Avize
26
ian.

Aviz nr: 167

AVIZ CONDIȚIONAT

D.R.D.P. TIMIȘOARA
INTRARE
IEȘIRE REGISTRATURA
Nr. 1069 Data 26 IAN. 2021

Ca urmare a documentației dvs. depusă la S.C. TELEKOM ROMANIA COMMUNICATIONS S.A. înregistrată sub nr. 620 /data 17.12.2020, privind lucrarea " **Consolidare DN74 km26+ 900- 27+ 400 Buceș Vulcan** ", vă comunicăm următoarele:

În zona identificată prin planurile de situație atașate la CU nr. 303/ 16.11.2020, S.C. TELEKOM ROMANIA COMMUNICATIONS S.A. are amplasate/ pozate instalații de telecomunicații aflate în exploatare.

Având în vedere importanța deosebită a rețelei de telecomunicații proprietatea S.C. TELEKOM ROMANIA COMMUNICATIONS S.A., cât și faptul că acestea vor fi afectate de lucrările proiectate conform documentației prezentate, S.C. TELEKOM ROMANIA COMMUNICATIONS S.A. este de acord cu această lucrare numai în condițiile îndeplinirii următoarelor măsuri de protejare a rețelelor de telecomunicații subterane și/sau aeriene:

- Lucrările pentru care s-a solicitat avizul, efectuate în zona instalațiilor de telecomunicații, se vor executa numai sub asistența tehnică a S.C. TELEKOM ROMANIA COMMUNICATIONS S.A.. Pentru aceasta înainte de începerea lucrărilor beneficiarul /constructorul va solicita acordarea de asistență tehnică telefonic la nr. 0254 204202/ 0760 248192 mihai.cernat@telekom.ro sau prin fax la Departamentul Centru Operațiuni BH- AR- HD nr. 0254 230050
- Se vor respecta distanțele minime impuse de SR8591/1997
- Predarea amplasamentului, privind rețeaua de telecomunicații existentă, se va concretiza prin semnarea unui Proces Verbal de predare / primire amplasament, ce va constitui anexa a unei Minute/Convenții, semnate de ambele părți, beneficiar / constructor respectiv S.C. TELEKOM ROMANIA COMMUNICATIONS S.A. .
- Dacă la predarea de amplasament se constată că nu pot fi respectate distanțele minime față de instalațiile de telecomunicații de pe amplasament, beneficiarul va solicita la o unitate de specialitate întocmirea unei documentații tehnice pentru devierea/protecția instalațiilor proprietate S.C. TELEKOM ROMANIA COMMUNICATIONS S.A. care să reglementeze această situație.

TELEKOM ROMANIA COMMUNICATIONS S.A.

Piața Presei Libere nr. 3-5, City Gate (Turnul de Nord), Et. 7 - 18, Sector 1, 013702, București, România
Telefon: +40 21 404 1234 | Internet: www.telekom.ro

Nr. Înreg. Reg. Com.: J40/8926/1997 | CUI: 427320, CIF: RO427320 | Capital social subscris și vărsat: 318.464.490 lei

- În cazul lucrărilor de reabilitare drumuri vor fi incluse și fondurile necesare ridicării sau coborârii gurilor de cămine telefonice la noul nivel al carosabilului, în cazul în care nivelul acestuia se va modifica față de cel existent, în urma lucrărilor de modernizare proiectate.
- Toate lucrările proiectate prin această documentație în zona cablurilor de telecomunicații subterane, vor fi prevăzute a se executa obligatoriu manual și în prezența delegaților S.C. TELEKOM ROMANIA COMMUNICATIONS S.A..
- În cazul în care sunt produse avarii ale instalațiilor de telecomunicații, ca urmare a nerespectării prevederilor prezentului aviz, contravaloarea lucrărilor de remediere a instalațiilor avariate, precum și daunele solicitate de clienții S.C. TELEKOM ROMANIA COMMUNICATIONS S.A. datorită întreruperii furnizării serviciilor, vor fi suportate de cel care a produs avaria.


Prezentul aviz este valabil pe toată perioada implementării investițiilor cu condiția începerii execuției lucrărilor în termenul prevăzut de lege, cu excepția cazurilor în care pe parcursul execuției lucrărilor sunt identificate elemente noi care să impună reluarea procedurilor de avizare prevăzute de lege, necunoscute la data emiterii avizelor/acordurilor, precum și/sau modificări ale condițiilor care au stat la baza emiterii acestora, după caz.

Se interzice folosirea informațiilor referitoare la instalațiile de telecomunicații din prezentul aviz, în alte scopuri decât cele pentru care au fost furnizate, ca și transmiterea lor unor terți.

Taxa emiterie aviz: achitat.

Cu stimă,
Responsabil Avize Tehnice

Cucuiet Vasile Alexandru



e-distributie

Banat

E-DISTRIBUTIE BANAT S.A.

Strada Pestalozzi, nr. 3-5, TIMISOARA, TIMIS

Telefon/fax: 0256929 / 0372876276

Nr. 06833185 din 11/01/2021

Catre

COMPANIA NATIONALA DE ADMINISTRARE A INFRASTRUCTURII RUTIERE S.A., domiciliul/sediul in judetul **BUCURESTI**, municipiul/ orasul/ sectorul/ comuna/ satul **SECTOR 1**, **Bulevardul Dinicu Golescu, nr. 38, bl. -, sc. -, et. -, ap. -**.

Referitor la cererea de aviz de amplasament inregistrata cu nr. **06833185 / 11/12/2020**, pentru obiectivul **CONSOLIDARE DN 74, KM 26+900-27+400** cu destinatia **CONSOLIDARE DN 74, KM 26+900-27+400** situat in judetul **HUNEDOARA**, municipiul/ orasul/ comuna/ sat/ sector **BUCES-VULCAN**, Strada **BUCES-VULCAN**, nr. **DN74**, bl. - , et. - , ap. - , CF - , nr. cad. - .

In urma analizarii documentatiei pentru amplasamentul obiectivului mentionat, se emite:

AVIZ DE AMPLASAMENT FAVORABIL

Nr. 06833185 / 11/01/2021

- Utilizarea amplasamentului propus, pentru obiectivul d-voastra, se poate face cu respectarea Legii energiei electrice si a gazelor naturale nr.123/2012, a Ordinului ANRE nr.49/2007 si nr. 25/2016, a prescriptiilor si normelor tehnice energetice PE 106/2003, SR 8591/97, NTE 003/04/00 si NTE 007/08/00.*
 - . Pentru LEA JT si LEA MT se vor respecta PE 106/2003 si NTE 003/04/00. In interiorul localitatilor (urbane sau rurale) : Stalpii existenti se vor regasi pe trotuar, la minim 0,2 m fata de bordura, 0,6 m fata de limita (marginea) rigolei propuse, fara afectarea stabilitatii stalpilor. In afara localitatilor (urbane sau rurale) : Stalpii existenti se vor regasi in afara zonei de protectie a drumului. Se admite amplasarea stalpilor in zona de protectie a drumului numai cu acordul unitatii care administreaza drumul si luarea masurilor stabilite de comun acord. Distantele minime pe verticala, intre conductorul inferior al LEA si carosabil : 7 m pentru drumuri judetene si 6 m pentru strazi urbane si comunale. In cazul in care nu se respecta normativele in vigoare si conditiile prevazute, modificarile ce trebuie aduse instalatiilor electrice existente se vor face pe baza de comanda data de catre beneficiar la SC E-DISTRIBUTIE BANAT SA si executate de catre o firma autorizata ANRE. Costurile survenite vor fi suportate de catre beneficiar (CNAIR). La inceperea lucrarilor si pe parcursul executarii lucrarilor se va solicita delegat din partea U.O. MT-JT DEVA pentru predarea amplasamentului. .
- Traseele retelelor electrice din planul anexat sunt figurate informativ. Pe baza de comanda data de solicitant (executant). Zona MT/JT Deva asigura asistenta tehnica suplimentara DA.**
- Executarea lucrarilor de sapaturi din zona traseelor de cabluri se va face numai manual, cu asistenta tehnica suplimentara din partea Zonei MT/JT Deva cu respectarea normelor de protectia muncii specifice. In caz contrar solicitantul, respectiv executantul, va suporta consecintele pentru orice deteriorare a instalatiilor electrice existente si consecintele ce decurg din nealimentarea cu energie

electrică a consumatorilor existenți precum și răspunderea în cazul accidentelor de natură electrică sau de altă natură **Nu este cazul.****

- Distanțele minime și măsurile de protecție vor fi respectate pe tot parcursul execuției lucrărilor.
- În zonele de protecție ale LEA nu se vor depozita materiale, pământ prevăzut din săpături, echipamente, etc. care ar putea să micșoreze gabaritele. Utilajele vor respecta distanțele minime prescrise față de elementele rețelelor electrice aflate sub tensiune și se va lucra cu utilaje cu gabarit redus în aceste zone.
- Executanții sunt obligați să instruiască personalul asupra pericolelor pe care le prezintă execuția lucrărilor în apropierea instalațiilor electrice aflate sub tensiune și asupra consecințelor pe care le poate avea deteriorarea acestora. Pagubele provocate instalațiilor electrice și daunele provocate consumatorilor ca urmare a deteriorării instalațiilor vor fi suportate integral de cei ce se fac vinovați de nerespectarea condițiilor din prezentul aviz. Executanții sunt direct răspunzători de producerea oricărui accident tehnic și de muncă.
- **Avizul de amplasament nu constituie aviz tehnic de racordare.** Pentru alimentarea cu energie electrică a obiectivului său, dacă obiectivul există și se dezvoltă (cu creșterea puterii față de cea aprobată inițial), veți solicita la operatorul de distribuție **E-DISTRIBUTIE BANAT S.A.** aviz tehnic de racordare**

*** În zona de apariție a noului obiectiv există rețeaua electrică de distribuție DA NU

*** Noul obiectiv poate fi racordat la rețeaua existentă DA NU

Posibilitățile de racordare pentru puterea specificată în cererea de aviz de amplasament fiind prin: ., această soluție este însă orientativă, urmând ca soluția exactă să se stabilească în cadrul Fișei de soluție sau a Studiului de Soluție, după depunerea la Operator a cererii de racordare.

Racordarea la rețeaua electrică de interes public presupune următoarele etape:


- depunerea de către viitorul utilizator a cererii de racordare și a documentației aferente pentru obținerea avizului tehnic de racordare;
- stabilirea soluției de racordare la rețeaua electrică și emiterea de către operatorul de rețea a avizului tehnic de racordare, sub formă de ofertă de racordare; tarifele pentru emitere aviz tehnic de racordare conform Ordinului ANRE nr. 114/2014, și pentru tarifele de racordare conform Ordinului ANRE nr. 11/2014, Ordinului ANRE nr. 87/2014 și Ordinului ANRE nr. 141/2014.
- încheierea contractului de racordare între operatorul de rețea și utilizator în termenul de valabilitate al ATR;
- încheierea contractului de execuție între operatorul de rețea și un executant, realizarea lucrărilor de racordare la rețeaua electrică și punerea în funcțiune a instalației de racordare;
- punerea sub tensiune a instalației de utilizare pentru probe, etapa care nu este obligatorie pentru toate categoriile de utilizatori;
- emiterea de către operatorul de rețea a certificatului de racordare;
- punerea sub tensiune finală a instalației de utilizare;

În vederea racordării la rețeaua electrică de distribuție, solicitantul trebuie să prezinte dosarul instalației de utilizare

- În cazul în care în zona mai sunt și alte instalații electrice care nu aparțin **E-DISTRIBUTIE BANAT S.A.**, solicitantul va obține obligatoriu avizul de amplasament și de la proprietarul acelor instalații electrice (TRANSELECTRICA, HIDROELECTRICA, TERMOELECTRICA, alți detinatori de instalații, după caz).
- **Prezentul aviz este valabil pe perioada valabilității Certificatului de Urbanism nr. 303 / 16/11/2020, respectiv până la data de 16/11/2022.**
- Prezentul aviz este valabil numai pentru amplasamentul pentru care a fost emis.
- Se anexează 1 planuri de situație vizate de Zona MT/JT Deva.

- Redactat in 2 (doua) exemplare, din care unul pentru solicitant.

→ Responsabil E-DISTRIBUTIE BANAT
Ing Sef ZONA MT/JT Deva
Jurca Viorel



Verificat
ing. Calin CHIFOR

Intocmit
ing. Dorin GRUITA

Ca urmare a prelungirii valabilitatii Certificatului de Urbanism, se prelungeste valabilitatea Avizului de amplasament pana la

Responsabil _____

* pentru aviz favorabil fara conditii se va inscrie "Nu este cazul" / pentru aviz favorabil cu conditii se vor inscrie distantele minime de apropiere si incrucisare intre obiectivul propus si retelele electrice (LEA sau LES) existente in zona, in conformitate cu prescriptiile energetice in vigoare.

** daca nu sunt conditii se va inscrie "Nu este cazul"

*** se bifeaza casuta corespunzatoare situatiei, se specifica tipul de bransament propus si intaririle de retea (daca este cazul)